

Tracé de la marche Le CHUV – Le Molésion en 3D dans Google Earth

Instructions


1. Télécharger le logiciel Google Earth et l'installer sur le PC ou Mac
2. Copier le fichier « 02102014_CHUV_Moleson.kml » sur le bureau
3. Double-cliquer sur le fichier « CHUV_Moleson_06215 »
4. Cliquer sur la flèche noire « Lieux temporaires » (visuel en page 2)
5. Cliquer sur la flèche noire –Lausanne-- CHUV_Moleson_06215
6. Cliquer sur le lien « route »

7. Cliquer sur l'icône en bas à droite



8. C'est Parti!


▼ Lieux


▼  Mes lieux préférés

▶  Visite touristique

Pensez à cocher "Bâtiments 3 D" dans les données géographiques

4

▼  Lieux temporaires

▼  --Lausanne--CHUV-Moleson 062015

5

 5

 10

 15

 20

 25

 30

 35

 40

 45

 50

 [CHUV-Moleson 062015](#)
Distance: 51.9

6

www.openrunner.com/index.php?id=4974194

 route

7

